



*Географічний факультет ЧНУ імені Ю. Федьковича*



**Звіт про діяльність  
географічного факультету ЧНУ  
за 2023 рік  
(07 грудня 2023 року)**



НАШ ДУХ НЕ ЗЛАМАТИ  
СВОБОДУ НЕ ВБИТИ  
ГЕРОЇ НЕ ВМИРАЮТЬ  
СЛАВА ВОЇНАМ ЗСУ



Чикал  
Юрій  
Дмитрович  
випускник спеціальності  
«Географія»



Гордієвич  
Ірина  
Василівна  
випускниця спеціальності  
«Географія»



Костров  
Олег  
Андрійович  
студент спеціальності  
«Туризм»



Родутін  
Святен  
Олександрович  
студент спеціальності  
«Туризм»



Вержак  
Олександр  
Випускник спеціальності  
«Географія»





## **Питання:**

1. Загальний огляд (Заячук М.)
2. Основні показники географічного факультету за напрямками (Заячук М.)
  - 2.1. Контингент здобувачів вищої освіти (Заячук М.)
  - 2.2. Навчально-методична робота (Заячук М., Андрусяк Н.)
  - 2.3. Наукова і міжнародна робота (Заячук М., Поп'юк Я.)
  - 2.4. Виховна робота та студентські питання, матеріально-технічне забезпечення (Заячук М., Брик С.)
3. Здобутки і проблеми кафедр географічного факультету



**Загалом географічна родина факультету нараховує 1148 осіб., в т.ч. 75 викладачів, 10 співробітників, декан та 1062 здобувачі.**

№		2022		2023		2024	
		Середній вік	% молодих вчених (до 35 р.)	Середній вік	% молодих вчених (до 35 р.)	Середній вік	% молодих вчених (до 35 р.)
1	<b>ЧНУ ім. Ю.Федьковича</b>	<b>44</b>	<b>35</b>	<b>44</b>	<b>33</b>	<b>45.5</b>	<b>27</b>
2	<b>Географічний ф-т</b>	<b>47,7</b>	<b>9,8</b>	<b>48.1</b>	<b>4.32</b>	<b>48.8</b>	<b>4.34</b>
3	<b>Фізичної географії, геоморфології та палеогеографії</b>	49,3	12,5	46.7	<b>0</b>	<b>46.7</b>	<b>0</b>
4	<b>Економічної географії та екологічного менеджменту</b>	49,5	<b>0</b>	47.4	<b>0</b>	<b>48.2</b>	<b>0</b>
5	<b>Географії України та регіоналістики</b>	40,5	33,3	44.7	9.1	<b>44.8</b>	<b>20</b>
6	<b>Гідрометеорології та водних ресурсів</b>	51,3	<b>0</b>				
7	<b>Геодезії, картографії та управління територіями</b>	49,9	20	53.1	12.5	<b>54.8</b>	<b>0</b>
8	<b>Географії та менеджменту туризму</b>	48,2	<b>0</b>	48.8	<b>0</b>	<b>49.8</b>	<b>0</b>
9	<b>Соціальної географії та рекреаційного природокористування</b>	45,3	12,5				



**Табл. 2 Динаміка професорсько-викладацького складу географічного факультету**

№	Кафедри	К-сть ставок					К-сть науково-педагогічних працівників		
		2019	2020	2021/ 2022	2022/ 2023	2023/ 2024	2021/ 2022	2022/ 2023	2023/ 2024
1.	Економічної географії та екологічного менеджменту	10.25	10.75	10,00	10,50*	<b>10,50*</b>	15	14	<b>12*</b>
2.	Фізичної географії, геоморфології та палеогеографії	8.65	7.75	8,25	7,85	<b>9,25</b>	10	9	<b>10</b>
3.	Географії України та регіоналістики	6.0	5.25	6,25	10,45*	<b>22,90*</b>	5	14	<b>31*</b>
4.	Гідрометеорології та водних ресурсів	6.80	6.75	5,25	6,40		8	8	
5	Географії та менеджменту туризму	6.00	6.00	5,50	5,25	<b>11,05</b>	6	6	<b>12</b>
6	Соціальної географії та рекреаційного природокористування	6.00	5.00	5,25	5,50		7	6	
7	Геодезії, картографії та управління територіями	6.55	8.00	7,25	8,60	<b>9,75</b>	9	8	<b>13</b>
	<b>Географічний факультет</b>	<b>50.25</b>	<b>49.50</b>	<b>47,75</b>	<b>55.35</b>	<b>63,45*</b>	<b>60</b>	<b>65</b>	<b>78</b>





**Табл 4. Динаміка кількості здобувачів вищої освіти, ставок професорсько-викладацького складу географічного факультету і навантаження**

№	Кафедри	К-сть студентів стац. геофаку на 1 ставку			К-сть год. на 1 ставку		
		2021 /2022	2022 /2023	<b>2023 /2024</b>	2021 /2022	2022 /2023	<b>2023 /2024</b>
1.	Фізичної географії, геоморфології та палеогеографії	8.2	12.7	<b>15.1</b>	640	660	<b>622</b>
2.	Економічної географії та екологічного менеджменту	16.9	12.6	<b>15.7</b>	900	772 (643*)	<b>737 (667*)</b>
3.	Географії України та регіоналістики	19.2	13.0	<b>14.5</b>	800	654 (590*)	<b>615 (588*)</b>
4.	Гідрометеорології та водних ресурсів	10.3	13.0		700	598	
5.	Географії та менеджменту туризму	22.0	19.8	<b>18.4</b>	1190	1074	<b>897</b>
6.	Соціальної географії та рекреаційного природокористування	32.0			1050	735	
7.	Геодезії, картографії та управління територіями	11.2	12.2	<b>12.4</b>	650	503	<b>606</b>
	<b>Географічний факультет</b>	17.1	14.1	<b>15.1</b>	847	713	<b>687 (665*)</b>



## Гостьові лектори 2023:

1. **Наталія БУРКА** – керівниця ресторану «Картотека»;
2. **Дар'я МАТЮНІНА** – адміністраторка готелю "Vilson" ;
3. **Андрій ОЗАРЧУК** – вчитель географії та інформатики Мащанського ліцею Рівненської області;
4. **Сергій ГОРДІЄНКО** – відомий український мандрівник,
5. **Ярослав АДАМЧУК** – гід-екскурсовод;
6. **Ірина ЧАЙКОВСЬКА** – вчителька гімназії №13 м. Чернівці;
7. **Володимир БІЛАНЮК** – декан географічного факультету ЛНУ ім. І. Франка;
8. **Віктор СКРИПНИК** – засновник і керівник туристичного оператора, президент ГО «Федерація спортивного туризму у Чернівецькій області» та ГТС Регіональна туристична організація «Гостинна Буковина»;
9. **Оксана ЛЕЛЮК** – засновниця та організаторка фестивалю Маланок, директорка ГО «Асоціація працівників туристичного супроводу Буковини», ГО «Палітра Буковини», благодійного фонду «Кращим бути»;
10. **Олег ШИЛЮК** – заступник директора бібліотеки ЧНУ з питань інформаційних технологій;
11. **Вікторія ІВАНЦЬКА** – сертифікована бізнес-тренерка;
12. **Василь БАКАЙ** – директор видавництва «Рута»;
13. **Надія ГУБАТЮК** – вчителька гімназії №11 м. Чернівці;








## Географічний факультет ЧНУ імені Ю. Федьковича



14. **Петро БРИЖАК** – начальник відділу супроводу реформ та аудиту місцевих програм Чернівецької обласної ради;
15. **Микола ГУЙТОР** – заступник голови Чернівецької обласної ради;
16. **Микола БІЛОКОНЬ** – начальник Управління екології та природних ресурсів ЧОВА;
17. **Діана ЖАДАН** – співвласниця готелю "Allure Inn";
18. **Олексій НАЗАРОВ** – співвласник ТОВ "ОЗЗІ груп", "ҮОКІ груп", ресторану "П'яте підземелля";
19. **Наталя АНДРУСЯК** – власниця турагенції «Vuktravel»;
20. **Василь БОРТНИК** – чемпіон України зі спортивного туризму та орієнтування;
21. **Наталія КУРИШ** – в.о. директора КЗ «Інститут післядипломної педагогічної освіти Чернівецької області», к.пед.н.;
22. **Тамара БОГАЧИК** – заступниця директора з науково-методичної роботи Комунального закладу «Інститут післядипломної педагогічної освіти Чернівецької області, к.і.н.;
23. **Любов ПАТРАШ** – вчителька географії та фінансової грамотності приватного закладу "Чернівецький ліцей "Соломон";
24. д-р **Вольфган ГУРГІСЕР** – Університет м. Інсбрук (Австрія), PhD з наук про атмосферу та кріосферу;
25. д-р **Саймон ХАТЧІНСОН** – Університет Салфорда у Великому Манчестері (Велика Британія);







## Географічний факультет ЧНУ імені Ю. Федьковича



- 26. Олеся ДОЛИНСЬКА** та **Людмила ГУЦАЛ** – доцентки Хмельницької гуманітарно-педагогічної академії;
- 27. Христина ЧУБРЕЙ** – реативна копірайтерка «Projector Institute» та співзасновниці проекту «ОнліФанк»;
- 28. Анна МАРЕНИЧ** – офіс-менеджерка, **Євдокія ТУРЯНСЬКА** – харчовий технолог підприємства та **Надія ПРОСКУРОВА** – шеф-бариста, супервайзер Vasara Coffee;
- 29. Дмитро БЕЛЬМЕГА** – ресторатор, співвласник мережі ресторанів азійської кухні YOKI;
- 30. Наталія ВЯТКОВСЬКА** – засновниця садиби сільського зеленого туризму «Заманушка»;
- 31. Dr. Nina JÄGE** - Людвігсбурзький педагогічний університет (Німеччина);
- 32. Максим БУРБАК** – Народний депутат України 7 та 8 скликання, Міністр інфраструктури України (2014 рік);
- 33. Ірина МАКАРОВА** – консалтингове агентство «Active Group»;
- 34. Микола НАСТЮК** – завідувач сектору гідрологічних спостережень, відділу гідрології Чернівецького обласного центру з гідрометеорології;
- 35. Василь КОСОВАН** – інженер гідролог I категорії сектору гідрологічних спостережень відділу гідрології Чернівецького обласного центру з гідрометеорології ;
- 36. Ольга КУШНІР** – засновниця, менеджерка туристичної агенції «PROSPERITY»;
- 37. Тетяна ЛЕБУХОРСЬКА** – керівниця проекту «Центр розвитку фермерства», проектна менеджерка;
- 38. Ольга ГОРКАВЧУК** – проектна менеджерка та керівниця Центру Дія бізнесу у Рівному;
- 39. Наталія СІДОРКО** – ресторатор, «KOSHER ORGANIC»;
- 40. Іван ПАЛАМАРЮК** – власник садиби «Ратово»;








## Географічний факультет ЧНУ імені Ю. Федьковича



- 41. Валентина ОЛІЙНИК** – доцентка кафедри підприємництва та туризму Одеського національного морського університету;
- 42. Олеся БУРЯК** – менеджерка з організаційної діяльності готельно-туристичного комплексу «Буковина»;
- 43. Олена ЛЄБЄДЄВА** – начальниця відділу АБ «Укргазбанку»;
- 44. Лілія БОЯРИН** – к. психологічних н., доцентка кафедри психології Луганського національного університету імені Тараса Шевченка
- 45. Анастасія САВЧУК** – власниця туристичної агенції «Маленька подорож»;
- 46. Олена КИРИЛЮК** – к.геогр.н., головна спеціалістка Клішковецької територіальної громади, вчителька географії та природознавства;
- 47. Ольга ВАРАКУТА** – к. пед. н., доцентка кафедри географії та методики її навчання Тернопільського національного університету ім. В. Гнатюка;
- 48. Любов СЗКІРКА** – технік відділу управління даними мереж АТ «Чернівціобленерго»
- 49. Григорій ДЕНИСИК** – Заслужений дія науки і техніки України, д. геогр. н., проф. кафедри географії ВДПУ ім. Михайла Коцюбинського;
- 50. Марина ЛУПОЛ** – інженерка відділу управління геоданими мереж Дирекції розвитку електричних мереж АТ «Чернівціобленерго»
- 51. Лев ПЕРОВИЧ** – зав. кафедри управління земельними ресурсами факультету економічних наук ЧНУ ім Петра Могили, д. техн. наук, проф.;
- 52. Руслан РУДЕЙЧУК** – власник котеджного комплексу "Карпати Мигово";
- 53. Інна ПАШАНЮК** – регіональна координаторка Всеукраїнської ініціативи «Активна Громада» у Чернівцях;
- 54. Михайло ХМЕЛЕВСЬКИЙ** – начальник управління інвестиційного розвитку зовнішньоекономічних відносин Департаменту регіонального розвитку Чернівецької ОВА;
- 55. Христина МАРЧУК** – заступниця директора Департаменту регіонального розвитку Чернівецької ОВА, начальниця управління з питань місцевого самоврядування та розвитку туризму.







## **Договори про співпрацю:**

- Інститутом географії НАН України;
- Хмельницьким національним університетом;
- географічним факультетом Львівського національного університету імені Івана Франка;
- Громадською організацією «Українська спілка молодих географів»;
- Громадською організацією «Хмельницький спелеоклуб «Атлантида»»;
- ведуться перемовини з ТОВ «СТАФФОРЕНТ» (Болгарія) та компанією «Cino Organizasyon ve Tanitim hizmetleri» (Туреччина).





*Географічний факультет ЧНУ імені Ю. Федьковича*



**Міжнародна учнівська олімпіада з географії (IESO 2023), ЧНУ**







## Наше представництво у :

- Українському географічному товаристві (68 осіб);
- Західному геодезичному товаристві Українського товариства геодезії і картографії (8 осіб);
- Топонімічній комісії Чернівецької міської ради (Заячук М.);
- Басейновій раді Дністра (Ющенко Ю.);
- Басейновій раді Пруту і Сірету (Заячук М., Ющенко Ю.);
- відокремленому підрозділі Української федерації учнівського спорту в Чернівецькій області (Заячук М.);
- науково-технічній раді національного природного парку «Вижницький» (Данілова О., Руденко В., Заячук М.);
- Івано-Франківській обласній організації Спілки сприяння розвитку сільського зеленого туризму в Україні (Заячук О.Г.);
- Федерації спортивного туризму Чернівецької області (Бучко Ж.І.);
- Громадській спілці «Всеукраїнська асоціація гідів» (Андрусак Н.С., Анінко Н.П., Брик С.Д., Бучко Ж.І., Іванунік В.О., Круль Г.Я.);
- Українському національному комітеті ІКОМОС (Міжнародна рада з охорони пам'яток та історичних місць) (Бучко Ж.І.);



- Координаційній раді з питань розвитку туризму при Чернівецькій ОДА (Бучко Ж.І.);
- Асоціації представників туристичного супроводу Буковини (Андрусяк Н.С., Анінко Н.П., Круль Г.Я., Брик С.Д.)
- Асоціації працівників туристичної сфери «Туристична Буковина» (Андрусяк Н.С., Анінко Н.П.);
- Громадській спілці «Регіональна туристична організація «Гостинна Буковина» (Бучко Ж.І.);
- Науково-технічній раді НПП «Дністровський каньйон» (Рідуш Б.Т.);
- Науково-технічній раді НПП «Черемоський» (Рідуш Б.Т.);
- Експертній раді Міністерства освіти і науки України з питань атестації наукових кадрів з геологічних та географічних наук (Руденко В.П.);
- Міжвідомчій робочій групі з питань водної політики для координації дій з реалізації Водної стратегії України на період до 2050 року (Ющенко Ю.);
- Експертній комісії з географії Інституту модернізації змісту освіти (Заячук М., Костащук І.);
- Бучко Ж., Заячук М., Підгірна В., Дарчук К., Костащук І., Пасічник М. є розробниками Стратегії розвитку Чернівецької області на період до 2027 року;
- Ющенко Ю. та Рідуш Б. у складі спеціалізованої вченої ради з присудження наукового ступеня доктора наук Д 26.001.22 у Київському національному університеті ім. Т. Шевченка;
- Заячук М. у складі спеціалізованої вченої ради з присудження наукового ступеня доктора наук Д 35.051.08 у Львівському національному університеті ім. І. Франка.





## НАГОРОДИ:

- 1) Чубрей О.С. – нагрудний знак  
"За наукові та освітні досягнення" МОН України;
- 1) Сухий П.О. – Почесна грамота МОН України;
- 2) Костащук І.І. – Подяка МОН України;
- 3) Рідуш Б. Т. – Подяка МОН України;
- 4) Білокриницький С.М. – Подяка МОН України;
- 5) Король О. Д. – Подяка МОН України;
- 6) Круль Г. Я. – Почесна грамота Чернівецької облради;
- 7) Аніпко Н. П. - Почесна грамота Чернівецької облради;
- 8) Єрем'ю Г. І. – Почесна грамота Чернівецької облради;
- 9) Брик С. Д. – Почесна грамота Чернівецької облради;
- 10) Заячук М. Д. – Почесна грамота ЧОВА;
- 11) Білоус Ю.О. – Подяка МОН України.
- 12) Наукова школа "Я – географ" (Я.Поп'юк та І.Добинда) переможець  
Всеукраїнського конкурсу "Молодий вчений року";
  - 1) Поп'юк Я.А. – Подяка МОН України;
  - 2) Поп'юк Я.А. – Грамота Президії Національної академії наук України;
  - 3) Поп'юк Я.А. – стипендія Чернівецької міської ради;





## Динаміка контингенту студентів (стац.+заочн) ЧНУ

Факультети	2012	2013	2014	2015	2016	2017	2018	2019	2020	2021	2022	2023
Біологічний	1117	1121	1258	1232	1256	1205	1194	1049	923	732	776	787
Хімічний	286	284										
Інженерно-технічний	612	539										
Комп'ютерних наук	661	568										
Фізичний	855	864										
Образотворчого мистецтва	105	103	411	476	534	486	489	459	457	471	609	725
Кафедра будівництва та архітектури	208	257										
<b>Географічний</b>	<b>1465</b>	<b>1275</b>										
Економічний	1809	1525	1419	1433	1572	1531	1508	1388	1420	1708	2095	2248
Фінансів, підприємництва та обліку	0	0	0	0	934	693	640	507	454			
Іноземних мов	1173	1147	1168	1179	1271	1245	1203	1199	1180	1151	1161	1203
Історії, політології та міжнародних відносин	1314	1146	1088	982	1143	1158	1169	1074	950	825	831	829
Математики та інформатики	613	626	617	571	637	637	611	597	600	619	805	883
Педагогіки, психології та соціальної роботи	1792	1841	1878	1819	1930	1785	1770	1608	1545	1294	1403	1600
Фізкультури та здоров'я людини	510	590	657	740	900	987	1109	1111	1093	918	1094	1164
Філологічний	1043	1080	1045	995	1051	980	982	882	942	848	883	890
Філософсько-теологічний	412	424	390	374	385	332	284	232				
Юридичний факультет	1809	1630	1599	1533	1917	1736	1532	1409	1356	1232	1318	1451
Всього по університету	15784	15020	14617	14184	16733	15776	15422	14231	13526	12368	13962	15214





## Контингент студентів географічного факультету

№	Рівень освіти та курс навчання	Всього	Денна, в т.ч. на д/б	Заочна, в т.ч. на д/б	В академ-відпустці
1.	<b>Бакалаврський:</b>	734 (302)	656 (286)	76 (16)	2
2.	1-й курс	207 (85)	194 (81)	12 (4)	1 (д)
3.	2-й курс	207 (67)	192 (65)	15 (2)	
4.	3-й курс	186 (89)	162 (83)	24 (6)	
5.	4-й курс	134 (61)	108 (57)	25 (4)	1(з)
6.	<b>Магістерський:</b>	295 (78)	266 (74)	26 (4)	3
7.	5-й курс	117 (30)	110 (30)	4	3 (д)
8.	6-й курс	178 (48)	156 (44)	22 (4)	
9.	<b>Аспірантський:</b>	32 (15)	23 (15)	1	8
10.	1-й рік	8 (2)	8 (2)		
11.	2-й рік	10 (9)	10 (9)		1
12.	3-й рік	8 (3)	4 (3)	1	3
13.	4-й рік	5 (1)	1 (1)		4
	<b>ЗАГАЛОМ</b>	<b>1061 (395)</b>	<b>945 (375)</b>	<b>103 (20)</b>	<b>13</b>



## Про результати вступної кампанії 2023/24

### • БАКАЛАВРИ (повний термін):

- **106 Географія - 20 осіб в т.ч.:** ОП «Географія» – 6 осіб (5 д/б) і ОП «Регіональний розвиток і просторове планування» – 14 осіб (3 д/б);
- **014.07 Середня освіта. Географія - 27 осіб (21 д/б);**
- **073 Менеджмент – 6 осіб (2 д/б);**
- **103 Науки про Землю – 76 осіб в т.ч.:** ОП «Геосистеми та георизики» – 24 ос. (2 д/б) і ОП «Гідрометеорологія» – 52 ос. (7 д/б);
- **193 Геодезія та землеустрій – 19 ос. (14 д/б);**
- **242 Туризм і рекреація – 54 ос. в т.ч.:** ОП «Міжнародний туризм» – 31 ос. (10 д/б) і ОП «Готельно-ресторанний сервіс і туроперейтинг» – 23 ос. (5 д/б)
- **ЗАГАЛОМ – 202 ос. (79 д/б).**

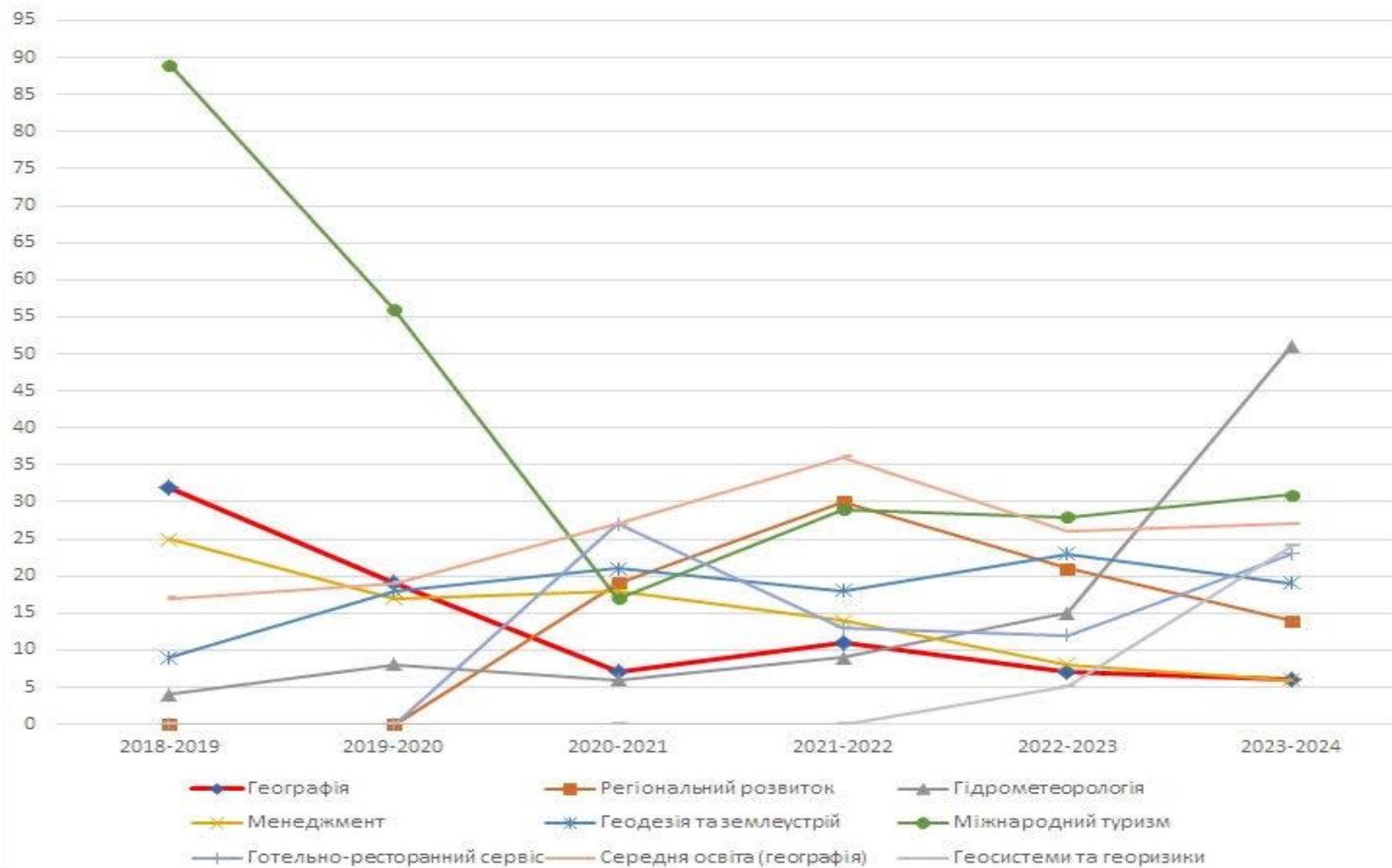




# Географічний факультет ЧНУ імені Ю. Федьковича



Діаграма стаціонарної форми навчання (ОР "бакалавр")





## БАКАЛАВРИ (скорочений термін):

- **106 Географія - 16 осіб в т.ч.:** ОП «Регіональний розвиток і просторове планування» – 16 осіб;
- **014.07 Середня освіта. Географія - 4 особи (3 д/б);**
- **073 Менеджмент – 2 осіб;**
- **103 Науки про Землю – 76 осіб в т.ч.:** ОП «Гідрометеорологія» – 10 ос.;
- **193 Геодезія та землеустрій – 6 ос. ;**
- **242 Туризм і рекреація – 12 ос. в т.ч.:** ОП «Міжнародний туризм» – 11 ос. і ОП «Готельно-ресторанний сервіс і турсперейтинг» – 1 ос.
- **ЗАГАЛОМ – 50 ос. (3 д/б).**





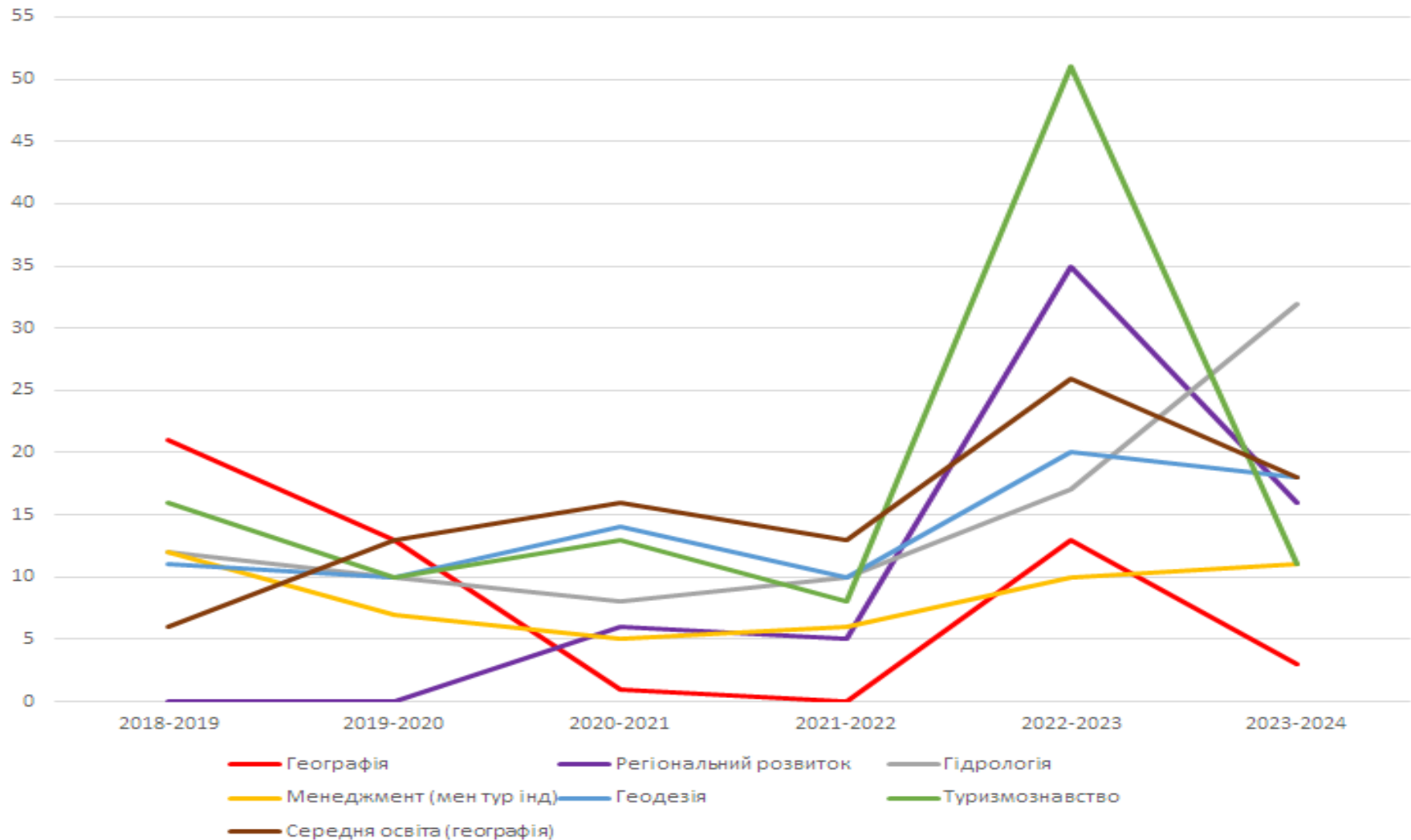
## МАГІСТРИ:

- 106 Географія - 19 осіб в т.ч.:** ОП «Географія» – 4 осіб (3 д/б) і ОП «Регіональний розвиток і просторове планування» – 15 осіб (5 д/б);
- **014.07 Середня освіта. Географія - 19 осіб (7 д/б);**
- **073 Менеджмент – 11 осіб (1 д/б);**
- **103 Науки про Землю – 32 особи в т.ч.:**
  - ОП «Гідрорологія» – 32 ос. (5 д/б);
- **193 Геодезія та землеустрій – 18 ос. (5 д/б);**
- **242 Туризм і рекреація – 11 ос. в т.ч.:**
  - ОП «Міжнародний туризм і туроперейтинг» – 11 ос. (4 д/б)
- **ЗАГАЛОМ – 110 ос. (30 д/б).**





Діаграма стаціонарної форми навчання (ОР "магістр")







## Географія вступників бакалаврату:

- **Географія:** 100 % - Чернівецька область;
- **Регіон. розвиток і простор. план.:** 90% - Чернівецька, по 5% Чернігівська та Кіровоградська області;
- **Геодезія та землеустрій:** 88% - Чернівецька, по 3 % Івано-Франківська, Дніпропетровська, Рівненська та Чернігівська області;
- **Менеджмент тур.індустрії:** 75% - Чернівецька, по 12.5 % Тернопільська та Одеська області;
- **Геосистеми та георизики:** 80% - Чернівецька та 20 % Чернігівська області;
- **Гідрометеорологія:** 100 % - Чернівецька область;
- **Географія (середня освіта):** 93% - Чернівецька, по 3.5% Житомирська та Івано-Франківська області;
- **Готельно-ресторанний сервіс і туроперейтинг:** 69 % - Чернівецька, по 7 % Тернопільська, Закарпатська, Дніпропетровська та Черкаська області;
- **Міжнародний туризм:** 87 % - Чернівецька, по 3.25% Івано-Франківська, Хмельницька, Дніпропетровська та Миколаївська області.



## Географія магістрів

- Чернівецька область – 83,7 %
  - Івано-Франківська обл. – 7,7 %
  - Тернопільська обл. – 3,6 %
  - Хмельницька обл. – 1,0 %
  - Волинська обл. – 1,0 %
  - Рівненська обл. – 1,0 %
  - Київська обл. – 1,0 %
  - Черкаська обл. – 1,0 %
- *ОП «Геодезія» та ОП «Географія» – 100% з Чернівецької області;*
  - *Інші ОП понад 80 % з Чернівецької області*





## Бакалаври + магістри + заочники + аспіранти

- **106 Географія** – 36 бакалавр.+ 19 магістрів + 8 аспірантів = **63** ;
- **014.07 Середня освіта. Географія** 31 бакалавр + 19 магістрів + 10 заочн. = **60**;
- **073 Менеджмент** – 8 баклаврів + 11 магістрів = **19**;
- **103 Науки про Землю** – 86 бакалаврів + 32 магістри = **118**;
- **193 Геодезія та землеустрій** – 25 бакалаврів + 18 магістрів = **43**;
- **242 Туризм і рекреація** – 66 бакалаврів + 11 магістрів = **77**.

• **ЗАГАЛОМ – 380.**



## Розподіл вступників по кафедрах:

- Фізичної географії, геоморфології та палеогеографії – 42 бакалаври + 13 магістрів = **55**;
- Економічної географії та екологічного менеджменту – 30 бакалаврів + 21 магістр + 1 аспірант = **52**;
- Географії України та регіоналістики – 92 бакалаври + 51 магістр + 7 аспірантів = **150**;
- Геодезії, картографії та управління територіями – 25 бакалаврів + 18 магістрів = **43**;
- Географії та менеджменту туризму – 66 бакалаврів + 11 магістрів = **77**





**Табл 7. Контингент здобувачів вищої освіти на географічному факультеті за спеціальностями (станом на 30.10.23); (осіб)**

№	Спеціальність	1 курс	2 курс	3 курс	4 курс	Всього
	<b>Бакалаври:</b>	<b>195</b>	<b>174</b>	<b>162</b>	<b>121</b>	<b>652</b>
1.	Географія	20	45	42	25	132
2.	Середня освіта (географія)	27	28	31	32	118
3.	Науки про Землю	69	36	9	5	119
4.	Менеджмент	6	10	22	13	51
5.	Геодезія та землестрій	19	22	20	21	82
6.	Туризм і рекреація	54	33	38	25	150
	<b>Магістри:</b>	<b>110</b>	<b>156</b>			<b>266</b>
1.	Географія	19	44			63
2.	Середня освіта (географія)	19	22			41
3.	Науки про Землю	32	15			47
4.	Менеджмент	11	12			23
5.	Геодезія та землестрій	18	21			39
6.	Туризм і рекреація	11	42			53



Табл. 8 Контингент здобувачів вищої освіти на географічному факультеті за ОП, (осіб)

№	Спеціальність	1 курс	2 курс	3 курс	4 курс	Всього	Примітка
	<b>Бакалаври:</b>	195	192	162	108	653	
1.	Географія	6	7	12	5	30	ФГ;ЕГ;ГУ
2.	Регіональний розвиток і просторове планування	14	38	30	20	102	ГУ
3.	Середня освіта (географія) ФГ	13	14	16	11	54	ФГ
	Середня освіта (географія) ЕГ	14	14	15	8	51	ЕГ
4.	Гідрометеорологія	45	27	9	5	86	ГУ
5.	Геосистеми та георизики	24	5	-	-	29	ФГ
6.	Менеджмент туристичної індустрії	6	10	22	13	51	ЕГ
7.	Геодезія та землестрій	19	22	20	21	82	Геод.
8.	Міжнародний туризм	31	38	24	8	101	Туризм
9.	Готельно-ресторанний сервіс і туropolерейтинг	23	13	14	17	67	Туризм
	<b>Магістри:</b>	110	156			266	
1.	Географія	4	11			15	ФГ;ЕГ;ГУ
2.	Регіональний розвиток і просторове планування	15	33			48	ГУ
3.	Середня освіта (географія) ФГ	11	10			21	ФГ
	Середня освіта (географія) ЕГ	8	12			20	ЕГ
4.	Гідрологія	32	15			47	ГУ
5.	Менеджмент туристичної індустрії	11	12			23	ЕГ
5.	Геодезія	18	21			39	Геод.
6.	Туризмознавство/ Міжнародний туризм і туropolерейтинг	11	42			53	Туризм
	<b>ЗАГАЛОМ</b>	305	348	162	108	919	





## У 2023 році опубліковано:

- 1 монографія (планується до кінця 2023 р.);
- 11 навчальних посібників видані (ще 7 плануються до кінця 2023 р.);
- 10 наукових статей у Scopus та Web of Science;
- 22 наукові статті у фахових українських та закордонних виданнях.

Науковий вісник Чернівецького національного університету імені Юрія Федьковича, серія «Географія» індексується такими наукометричними базами – International Standard Serial Number, Crossref, Google Scholar, DOAJ, CiteFactor. Також в квітні 2023 року його включено ще до однієї бази – EBSCO.



## **Рейтингова оцінка 2020 - 2022**

**В особистому рейтингу 2023 р. з викладачів географічного факультету у ТОП-20 університетського рейтингу:**

- професорів – 2, Костащук І №7 і Рідуш Б. №18 (у 2022 – 0);
- доцентів – 3 (Бучко Ж. №9, Чубрей О. №15, Холявчук Д. №19 (у 2022 – 3 (Костащук І. №3; Чубрей О. №4; Холявчук №10));
- асистентів – Поп'юк Я. №7 ( у 2022 – 1 ( Поп'юк Я. №7)).





**Табл. 9 Наукові здобутки кафедр географічного факультету ЧНУ  
(згідно рейтингової оцінки)**

	Кафедра	Місце в унів. рейтингу			Загальна кількість балів			Рейтинг на ф-ті питома вага балів			В TOP 100 з прац.каф.(%)		
		21	22	23	21	22	23	21	22	23	21	22	23
1	Фіз.географії, геоморфології та палеогеографії	№ 15	№10	№9	2288/1	4134/1	3382,8/1	№ 2/275	№2/517	№1/423	3 особи (30 %)	5/ 50%	5/71,4%
2	Економ.географії та екологічного менеджменту	№ 57	№37	№45	2101/2	3998/2	2500,0/3	№ 6/143	№4/273	№4/183	3 особи (20 %)	5/33%	4/36,4%
3	Географія України та регіоналістики	№7	№3	№31	1990/3	3986/3	2846,4/2	№ 1/398	№1/797	№2/251	2 особи (40 %)	3/60%	5/50%
4	Гідрометеорології та водних ресурсів	№ 73	№64		748/7	1166/7		№ 7/86	№7/159		1 особи (12,5 %)	2/25%	
5	Геодезії, картографії та управління територіями	№ 30	№49	№54	1301/6	1397/6	884,0/5	№ 5/195	№6/233	№5/156	1 особи (11,1 %)	1/11%	1/20%
6	Географії та менеджменту туризму	№ 20	№38	№44	1766/4	1721/5	2350,4/4	№ 4 /241	№5/272	№3/186	2 особи (33,3 %)	2/33%	3/25%
7	Соц.географії та рекреаційного природокористування	№ 17	№35		1636/5	1961/4		№ 3/258	№3/288		2 особи (28,6 %)	2/28.6 %	
	Географічний ф-т				11830	18318	11963,6	208	363	184	14 осіб (23,3%)	20 осіб (33%)	18 осіб (28,4%)



**Табл. 10 Цитування у наукометричних базах**

Кафедра	Scopus		Web of Science		Google Scholar	
	Сумарне значення індексу Гірша		Сумарне значення індексу Гірша		Сумарне значення h-індекс	
	2022 р.	2023 р.	2022 р.	2023 р.	2022 р.	2023 р.
Кафедра фізичної географії, геоморфології, палеогеографії	15	17	12	12	36	36
Кафедра економічної географії та екологічного менеджменту	2	2	1	1	38	35
Кафедра географії України та регіоналістики	0	0	0	0	27	37
Кафедра геодезії, картографії та управління територіями	0	0	0	0	24	20
Кафедра гідрометеорології та водних ресурсів	0	-	0	-	14	-
Кафедра географії та менеджменту туризму	0	1	0	2	20	50
Кафедра соціальної географії та рекреаційного природокористування	0	-	2	-	29	-





## У 2023 році були учасниками ряду міжнародних грантів та проєктів:

1. У 2023 році в рамках продовження індивідуального наукового гранту JESH Ukraine Д. Холявчук продовжено співпрацю з міждисциплінарним дослідницьким простором «Гірські регіони» в рамках виконання наукового дослідження «Створення адаптаційних можливостей до змін клімату, навколишнього середовища та суспільства на основі традиційних знань віддалених гірських громад в Українських Карпатах».
2. Проєкт міжнародної технічної допомоги «Децентралізація кращі результати та ефективність (DOBRE)» Уряду США та КМУ (Чубрей О.).
3. Проєкт «Транскордоння – освітня мережа між Ботошанським повітом (Румунія) та Глибоцьким (Україна)» (Чубрей О.).
4. Проєкт «ILCA Innovation Laboratories for Climate Actions / Інноваційні лабораторії для кліматичних заходів», який реалізується ЧНУ за програмою EIT NEI Initiative ЄС (Пасічник М.Д.;).

*Згідно рішення Чернівецької обласної ради №154-13/23 від 14 вересня науковцям географічного факультету доручено виконати роботи з:*

1. Розробки картографічних моделей природно-заповідного фонду Чернівецької області (270 тис. грн) (Заячук М.);
2. Наукового обґрунтування принципів планування сталого, якісного розвитку річки Черемош у межах Чернівецької області (192 тис.грн), (Ющенко Ю.).



## **Організатори міжнародних і всеукраїнських наукових конференцій та семінарів:**

- Міжнародної науково-практичної конференції «Сучасні виклики та трансформації туризму на шляху євроінтеграції», присвяченої 20-річчю утворення кафедри географії та менеджменту туризму Чернівецького національного університету імені Юрія Федьковича (м. Чернівці, 16 травня 2023 р.);
- Всеукраїнського наукового семінару пам'яті професора Володимира Круля «Історична географія в Україні» (кафедра фізичної географії, геоморфології та палеогеографії, м. Чернівці, 21-23 вересня 2023 р.





### Міжнародні стажування, семінари та літні школи:

- ✓ Стажування у польсько-українській фундації «Інституту Міжнародної Академічної та Наукової Співпраці» (проф. Чубрей О.С., 2022-2023 р.р.).
- ✓ Пасічник М.Д. участь у літній школі з написання та управління проектами в період з 23 по 29 квітня 2023 року в Університеті Адама Міцкевича (м. Познань, Польща).
- ✓ Участь у International staff training week за програмою Erasmus + (Андрусак Н. С., травень 2023 р, м. Вроцлав, Польща).
- ✓ Стажування на факультеті економіки, адміністрування та бізнесу Університету Штефана чел Маре (проф. Руденко В.П., м. Сучава, Румунія, 2023 р.).
- ✓ Стажування в рамках програми Erasmus+ у Щецинському університеті (проф. Руденко В.П., м. Щецин, Польща, червень 2023 р.).
- ✓ участь у Міжнародній Літній Екологічній Школі «Європейські зелені виміри: виклики для України», реалізованої за підтримки Програми ЄС Еразмус+ Жана Моне у рамках проєкту European Green Dimensions» доц. Ж. Бучко та доц. О. Паланичко 8-9 червня 2023 року на базі ЧНУ імені Петра Могили (м. Миколаїв).
- ✓ участь у міжнародному дослідницькому таборі «Літня школа карсту і спелеології» за програмою Argus for Ukraine (проф. Рідуш Б. Т. та асист. Поп'юк Я. А. м. Вроцлав, Польща, липень 2023 р.).
- ✓ Стажування з метою участі у Міжнародному тижні в рамках активності Альянсу «ЄС Зелені Європейські Університети за Стійкість: відповідальне зростання, інклюзивна освіта та довкілля» (проф. Рідуш Б.Т., Вроцлавський університет довкілля і наук про життя, м. Вроцлав, Польща, з 03 до 09 вересня 2023 року);
- ✓ Стажування на запрошення Людвігсбурського педагогічного університету (м. Людвігсбург, Німеччина) по програмі Erasmus+ Аніпко Н. 09.10-13.10.2023. Для студентів університету була проведена *гостьова лекція* на тему "Україна у вирії міграційних процесів: минуле та сучасне»
- ✓ В рамках програми «Argus for Ukraine Project» з 2 по 6 жовтня 2023 р. доцент кафедри фізичної географії, геоморфології та Сергій Кирилюк проходив наукове стажування в університеті м. Гранада, Іспанія..



## Студентська наукова конференції

<b>№</b>	<b>Рік</b>	<b>Кількість учасників наукової конференції</b>
<b>1.</b>	<b>2019</b>	<b>83</b>
<b>2.</b>	<b>2020</b>	<b>101</b>
<b>3.</b>	<b>2021</b>	<b>99</b>
<b>4.</b>	<b>2022</b>	<b>86</b>
<b>5.</b>	<b>2023</b>	<b>106</b>





## Студентські наукові гуртки:

№	Кафедра	Назва гуртка
1.	кафедра геодезії, картографії та управління територіями	«Меридіан»
2.	кафедра економічної географії та екологічного менеджменту;	«Освіторія Хаб» «Економіко-географ» «Менеджмент і сьогодення»
3.	кафедра географії України та регіоналістики	«Географія України» «Гідрологічний гурток»
4.	кафедра фізичної географії, геоморфології та палеогеографії	«Сталагміт» «Naturally» «Ксенограф»
5.	кафедра географії та менеджменту туризму	«Едельвейс» «Сім пагорбів»



## Академічна мобільність студентів географічного факультету

- 1) Цугуй А. (2 курс, ОП «Географія») та Пастушенко Р. (3 курс, ОП «Середня освіта (Географія)») взяли участь у закордонному стажуванні за підтримки фонду «Людина та природа», м. Ольштин, Польща (7 травня – 15 липня 2023 р.).
- 2) Панцир Є. Е. (204 гр. ОП «Менеджмент туристичної індустрії») у туристичній галузі Греції та Туреччини;
- 3) Хникіна М.В. (504 гр. ОП «Менеджмент туристичної індустрії») стажувалися у туристичній галузі Греції та Туреччини;
- 4) Бакалаври спеціальностей 106 «Географія» та 014.07 «Середня освіта (Географія)» та аспірантка Шкаєва Д.І. брали участь у міжнародному дослідницькому таборі «Літня школа карсту і спелеології» (м. Вроцлав, Польща, 16 – 30 липень 2023 р.) за програмою Argus for Ukraine;
- 5) Студентка ОП Регіональний розвиток і просторове планування" Грекул М. мала нагоду представляти географічний факультет Чернівецького національного університету імені Юрія Федьковича у літній школі, яку проводив Університет ім. Адама Міцкевича в Познані. "Навколишнє середовище та цивілізація. Географія для сталого розвитку";
- 6) Здобувачі першого (бакалаврського) рівня вищої освіти Цопа Юріанна, Меглей Габрієла, Кривоконь Яна спеціальності 242 “Туризм і рекреація” брали участь у Літній школі в Ясах (Румунія, липень 2023 р.);
- 7) Здобувачі вищої освіти ОП “Міжнародний туризм” та ОП “Готельно-ресторанний сервіс та туроперейтинг” пройшли практичну підготовку на середземноморських курортах Туреччини, чорноморському узбережжі Болгарії та грецькому о. Родос. Підсумкова зустріч здобувачів освіти з директоркою ТОВ Travel Study Work Русланою Жовтані відбувалася на географічному факультеті 26 жовтня 2023 р. Студенти Мартишина Н., Доліцой Д., Квятковська К., Цикаляк Я., Чорней О., Вишневська Д., Холявчук М., Чорна Б. отримали сертифікати про стажування, рекомендації для подальшого працевлаштування, поділилися здобутим досвідом та обговорили проблемні моменти;
- 8) Кузенко Христина (2 курс, ОП «Середня освіта. Географія») - участь у Міжнародній літній школі, м. Познань, Польща (12-18 листопада 2023 р.).





*Географічний факультет ЧНУ імені Ю. Федьковича*



## **II місце в Спартакіаді ЧНУ**





## Студенти пільгових категорій

№	Категорія	Кількість студентів (вересень 2022)	Кількість студентів (вересень 2023)
1.	Діти-сироти, дітьми, позбавлені батьківського піклування, та особами з їх числа	5	5
2.	Студентами з особливими освітніми потребами (з інвалідністю)	4	4
3.	Діти учасників бойових дій	21	34
4.	Студенти, зареєстровані як внутрішньо переміщені особи	3	6
5.	Діти з малозабезпечених та багатодітних сімей	2	6
<b>ВСЬОГО</b>		<b>35</b>	<b>55</b>





## Нові придбання:







Географічний факультет ЧНУ імені Ю. Федьковича



## Господарські роботи:







## Кафедра фізичної географії, геоморфології та палеогеографії

1. Необхідність у збільшенні навчально-допоміжного персоналу. Враховуючи, що у складі кафедри є ґрунтово-геохімічна лабораторія, ютуб-студія, навчально-наукова лабораторія палеогеографічних досліджень, планується відкриття Лабораторії дендрохронологічних досліджень, значна кількість лабораторних занять та літніх навчальних практик, проводиться значний об'єм наукових досліджень.
2. Потребує обговорення доцільності проміжних рубіжних модулів контролів.
3. Потребує обговорення доцільності щорічного оновлення формату силабусів, Moodle, робочих програм.
4. Потребує обговорення читання курсів у значній частині ОП профільними кафедрами
5. Зниження наборів студентів на ОПП «Географія», спеціальність 106 Географія, зниження зацікавленості випускників бакалаврату у вступі в магістратуру зі всіх спеціальностей;
6. Недостатнє володіння частиною співробітників англійською мовою, що утруднює як публікаційну результативність, так і міжнародну співпрацю та їх академічну мобільність;
7. Відсутність на кафедрі проектів МОН, НДФУ, госпдоговірних тем;
8. Проблеми із оновленням матеріально-технічної бази навчально-наукових лабораторій, так і для поточної діяльності;



## Кафедра економічної географії та екологічного менеджменту

- *Перша:* Істотне скорочення наборів за ОПП “Менеджмент туристичної індустрії” галузі знань 07 “Управління та адміністрування” спеціальності 073 “Менеджмент” першого (бакалаврського) рівня : у 2023 р. - зараховано 6 осіб, у 2022 р. - 8 осіб, у 2021 р. - 14 осіб. На нашу думку, цьому є кілька причин:
  - 1) надзвичайно високий конкурс на цю групу спеціальностей на загальноукраїнському рівні на місця державного замовлення (подано більше 40 тис. заяв абітурієнтів, для прикладу, на “Географію” - менше 800). Прохідний бал - 176,3, у той час як на ОПП “Географія” - 142,35 бала, “Регіональний розвиток і просторове планування” - 134,25, “Геодезія та землеустрій” - 141,8 бала, “Геосистеми і георизики” - 141,627 бала, “Гідрометеорологія” - 140,352 бала, “Міжнародний туризм” - 145,4 бала, “Середню освіту” - 125,4 бала. Різниця - у 50,9 бала ! На ОПП економічного факультету конкурс у межах 163 - 184 бали. Отже, у абітурієнта геофаку виникає дилема: чи не краще піти на навчання на ті спеціальності, які мають конкурсний бал 125,4 -134,25, отримувати стипендію, ніж платити 33800 грн. у рік?
  - 2) І тут же - вступ на контрактну форму за мотиваційним листом (“Середня освіта (Географія)”, “Гідрометеорологія”, “Геосистеми і георизики”).
  - 3) оплата за навчання на “МТІ” - 33800 грн. і 28800 грн. (на 5 тис. менше) на п’ять ОПП геофаку. Наша пропозиція - якщо ми хочемо зберегти на факультеті “Менеджмент”, - вирівняти, зробити єдиним розмір оплати за навчання на всіх ОПП бакалаврського рівня геофаку! Як це зроблено на економічному факультеті.
- *Друга проблема* - проблема, пов’язана з першою, - це кадрова проблема. Маємо одинадцять викладачів: двох професорів, сім доцентів, кандидатів наук, двох кандидатів наук без вченого звання. Всі - стажовані (8-17 років педстажу). Середній вік - 45,6 рока (не рахуючи Руденка В.П.). А ставок - близько 9,5, а може бути і менше. Цей творчий потенціал формувався з 1996 року (більше 27 років). Доцент В.Я.Вацеба - в ЗСУ. Не втрачимо таких цінних викладачів!
- *Третя проблема* - недостатня участь колективу кафедри у міжнародних і вітчизняних грантових наукових проєктах.
- *Четверта проблема* - слід активізувати внутрішньодержавну і міжнародну академічну мобільність студентів і викладачів.
- *П’ята проблема* - незначна кількість публікацій у Scopus і WoS.





## **Кафедра географії України та регіоналістики:**

2.1. На кафедрі відсутня заочна форма навчання на усіх ОПП.

2.2. Попередня проблема малочисельних груп залишилась тільки на 3 та 4 курсах ОПП «Гідрометеорологія». Ситуація з набором на 1-2 курсах значно покращилась.

2.3. У запланованих заходах по міжнародній діяльності кафедри за минулий рік, не вдалось здійснити низку заходів через продовження війни.

2.4. Інформація на сторінці кафедри потребує вдосконалення.

2.5. Є необхідність посили роботу над вчасним виконанням плану здобувачів третього (освітньо-наукового) рівня, зокрема посилити роботу над публікаціями у рейтингових журналах.



## Кафедра геодезії, картографії та управління територіями

- недофінансування заробітної плати, насамперед, сумісникам;
- потребує обговорення доцільності проміжних рубіжних модуль-контролів, хоча б для середніх та старших курсів, так як їхній зміст не завжди відповідає кінцевим результатам роботи студента, та й в цілому, функцію контролю оцінювання студентів не виконує;
- працівники кафедри, як і інші підрозділи факультету, перевантажені «паперовою» роботою (оновлення формату силабусів, Moodle, робочих програм, ARCher, ORCID, Scholar, акредитаційних справ, освоєння та заповнення системи «Деканат», опитування). На неї затрачається значна частина часу та зусиль, що іноді заважає займатися освітньою та науковою діяльністю;
- повністю або часткова відсутність в значній частині ОП факультету, ключових й актуальних дисциплін (або читання їх не профільними кафедрами), зокрема, геоінформатики, топографії, картографії, ДЗЗ тощо.
  - - потреба в активізації участі професорсько-викладацького і допоміжного складу кафедри у реалізації ключових цілей;
  - - кадрова політика має спрямовуватися на омолодження складу кафедри, із активним залученням до викладацької діяльності молоді, зокрема при проведенні навчальних геодезичних практик;
  - - підвищені кваліфікації професорсько-викладацького та допоміжного персоналу кафедри з урахуванням вітчизняного й світового досвіду наукової та навчально-методичної роботи;
  - - підтримці керівництвом університету у реалізації планів модернізації матеріально-технічного забезпечення кафедри, зокрема комп'ютерного класу;
  - - відсутність публічності в опублікуванні рейтингових анкет науково-педагогічного персоналу факультету. Недосконалість оцінювання деяких видів діяльності НПП (семінарів, громадської роботи тощо).





## **Кафедра географії та менеджменту туризму**

- Не зазначили.



## Опитування викладачів (30 респондентів):

### Недоліки:

1. виникають робочі задачі в позаробочий час;
2. не згуртовує колектив;
3. недостатня підтримка наукових кадрів у процесі підготовки до захисту їх дисертаційних робіт;
4. прискіпливість;
5. не всі НПП беруть активну участь у житті та роботі факультету, кафедри;
6. немає відкритості і прозорості до всіх членів трудового колективу;
7. суб'єктивне ставлення до викладачів різних кафедр, потурання скаргам студентів, заохочення і підтримка студентів, що невідвідують, толерантне ставлення до хабарництва на факультеті.

### Завдання:

1. мотивація працівників;
2. збереження та примноження кількості ставок;
3. міжнародна діяльність, збільшення кількості ставок для викладачів та допоміжного персоналу;
4. не перекидати роботу секретарів деканату на кафедри;
5. збереження дієздатності колективу;
6. продовження політики сталого розвитку: підтримка процесів акредитації, вступна кампанія, стимулювання договорів про наукове співробітництво;
7. при розподілі премій звертати увагу на громадську роботу;
8. аудиторний фонд, напівпідвальні приміщення привести у відповідність до санітарних норм, ремонт обсерваторії і метеомайданчику;
9. утеплення корпусу;
10. більше вимогливості до відповідності НПП ліцензійним умовам;
11. запропонувати ідеї, щодо зменшення навантаження на НПП в плані громадської роботи, а більше в плані наукової роботи;
12. оптимізація комп'ютерних класів.





# Опитування студентів (172 респонденти)

## НЕДОЛІКИ:

1. не з'являється інфо вчасно на стендах, потрібно заходити і питатись;
2. не виплата стипендій;
3. неоднакове ставлення до всіх студентів;
4. очна сесія під час дистанційного навчання.

## Завдання:

- 1..продовження роботи над покращенням освітнього процесу;
- 2.організованість викладачів на факультеті;
- 3.здіяння більш професійних викладачів, лаборантів які мають досвід у сфері геодезії;
- 4.забезпечити екскурсію корпусом для 1 курсу;
- 5.Посвята для всіх студентів;
6. поставити автомат з кавою;
7. Покращити простір для студентів;
8. переглянути роботу працівниць деканату, інколи є певна безвідповідальність;
9. швидше інформування про розклад заліків та іспитів;
10. студентоорієнтованість;
- 11.більше спілкування з студентами;
12. Зробити менше практичних;
13. Поремонтувати тенісний стіл у сховищі;
14. Перевірити систему опалення;
15. Розробка багатопартійної системи студпарламенту;
16. Відпрацьовувати пари які не відбулись через Тривогу;
17. Оптимізація економічних витрат на енергетичні ресурси;
18. Більше прислухатись до студентів;
19. Забезпечення ефективної системи консультацій, розвиток програм підтримки студентів у вигляді семінарів, тренінгів та кар'єрного порадиництва



## ОСНОВНІ ПРОБЛЕМИ ТА ВИКЛИКИ У 2024:

1. Виконання рішення вченої ради та рекомендацій моніторингової групи (голова Вченої ради факультету, декан, заст.декана, зав.кафедрами);
2. Необхідність у збільшенні навчально-допоміжного персоналу (кафедри, навчально-наукова геофізична обсерваторія) (декан, завідувачі кафедр);
3. Потребує обговорення читання курсів у значній частині ОП профільними кафедрами (заст.декана, зав.кафедрами, гарант ОП, навчально-методична рада факультету та комісія з питань забезпечення якості вищої освіти при вченій раді факультету);
4. Зниження наборів студентів на ОПП «Географія», спеціальність 106 Географія (гарант ОП; завідувачі кафедр);
5. Скорочення наборів за ОПП «Менеджмент туристичної індустрії» галузі знань 07 «Управління та адміністрування» спеціальності 073 «Менеджмент» першого (бакалаврського) рівня та дисбаланс в розмірі оплати (гарант ОП; завідувач кафедр);
6. Зміна поколінь в кадровому потенціалі факультету. По-перше, відсутність в кадровому потенціалі більшості кафедр молодих вчених, аспірантів тощо. По-друге, значна кількість викладачів, згідно рейтингової оцінки, віднесені до категорії найслабших в університеті (декан, зав.кафедрами, комісія з питань регламенту та кадрової політики при вченій раді географічного факультету ЧНУ);
7. Значне навантаження на 1 викладача педагогічне та кількості здобувачів вищої освіти, особливо на кафедрах де більшість студенти-контрактники (профільний заст.декана, зав.кафедрами, гарант ОП, навчально-методична рада факультету та комісія з питань забезпечення якості вищої освіти при вченій раді факультету);





8. Недостатнє володіння частиною співробітників англ. мовою, що утруднює як публікаційну результативність, так і міжнародну співпрацю та їх академічну мобільність (*профільний заст.декана, зав.кафедрами, гарант ОП, комісія з питань науки, інновацій та міжнародної діяльності при вченій раді географічного факультету*);
9. Незначна кількість проектів МОН, НДФУ, госпдоговірних тем; участь у міжнародних і вітчизняних грантових наукових проєктах (*профільний заст.декана, зав.кафедрами, гарант ОП, комісія з питань науки, інновацій та міжнародної діяльності при вченій раді географічного факультету*);
10. Незначна внутрішньодержавна і міжнародна академічна мобільність студентів і викладачів; (*профільний заст.декана, зав.кафедрами, гарант ОП, комісія з питань науки, інновацій та міжнародної діяльності при вченій раді географічного факультету*);
11. Виконання індивідуальних планів здобувачами третього (освітньо-наукового) рівня, зокрема публікації у рейтингових журналах (*гарант ОП, наукові керівники, завідувачі кафедр; профільний заст.декана, комісія з питань науки, інновацій та міжнародної діяльності при вченій раді географічного факультету*);
12. Перевантаження «паперовою» роботою (оновлення формату силабусів, Moodle, робочих програм, ARCher, ORCID, Scholar, акредитаційних справ, освоєння та заповнення системи «Деканат», опитування) (*гарант ОП, завідувачі кафедр*);
13. Підвищення освітньої та професійної кваліфікації професорсько-викладацького та допоміжного персоналу з урахуванням вітчизняного й світового досвіду наукової та навчально-методичної роботи, відповідність викладачів освітнім компонентам (*профільний заст.декана, зав.кафедрами, гарант ОП, комісія з питань науки, інновацій та міжнародної діяльності при вченій раді географічного факультету, навчально-методична рада факультету та комісія з питань забезпечення якості вищої освіти при вченій раді факультету*);
14. Відсутність публічності в опублікуванні рейтингових анкет науково-педагогічного персоналу факультету. Недосконалість оцінювання деяких видів діяльності НПП (*семінарів, громадської роботи тощо*) (*профільний заст.декана, комісія з питань науки, інновацій та міжнародної діяльності при вченій раді географічного факультету*);



15. Підвищення публікативної активності викладачів та цитованості їх праць, незначна кількість публікацій у Scopus і та WoS. (профільний заст.декана, зав.кафедрами, гаранті ОП, комісія з питань науки, інновацій та міжнародної діяльності при вченій раді географічного факультету);
16. Акредитація 10 освітніх програм. У 2023/24 н.р. - ОП «Менеджмент туристичної індустрії» (перший і другий рівні); ОП "Регіональний розвиток і просторове планування" (перший рівень); ОП "Готельно-ресторанний сервіс і туropolерейтинг" (перший рівень); ОП "Геодезія та землеустрій" (перший рівень); ОП "Географія" (другий рівень); ОП "Геодезія" (другий рівень) та ОНП «Географія» (третій рівень). У 2024/25 н.р. ОП "Міжнародний туризм і туropolерейтинг» (другий рівень) і ОП "Географія" (другий рівень) (декан, заступники декана, зав.кафедрами, гаранті ОП, навчально-методична рада факультету та комісія з питань забезпечення якості вищої освіти при вченій раді факультету);
17. Детальний перегляд навчальних та робочих планів, робочих програм та силабусів, наповнення платформи дистанційного навчання та навчально-методичного забезпечення (профільний заст.декана, зав.кафедрами, гаранті ОП, навчально-методична рада факультету та комісія з питань забезпечення якості вищої освіти при вченій раді факультету);
18. Підвищення якості навчання, вимогливості, дисципліни та порядку в організації освітнього процесу (профільний заст.декана, зав.кафедрами, гаранті ОП, навчально-методична рада факультету та комісія з питань забезпечення якості вищої освіти при вченій раді факультету );
19. Потреба оновлення сайтів, перш за все факультету та об'єднаних кафедр (профільний заст.декана, завідувачі кафедр);
20. Відсутність ліцензійного програмного забезпечення ГІС, проблеми із оновленням матеріально-технічної бази навчально-наукових лабораторій, так і для поточної діяльності; (профільний заст.декана, зав.кафедрами, гаранті ОП);
21. Брак лабораторних площ (для зберігання палеонтологічних, та дендрохронологічних колекцій (фондів)) (ініціатор кафедра фізичної географії, геоморфології та палеогеографії) (профільний заст.декана, зав.кафедри);





22. Доступність туалетів навчального корпусу №4 для осіб з особливими потребами (профільний заст. декана);
23. Завершення ремонтних робіт та введення в експлуатацію 2-х будинків на базі практик «Мигово» (декан, профільний заст. декана);
24. Необхідність облаштування STEM лабораторії кабінету географії (декан, зав. кафедрами, гарант ОП);
25. Потреба у закупівлі обладнання для навално-наукової геофізичної обсерваторії та виконання ремонтних робіт в Природничому музеї (геологічний відділ) (профільний заст. декана);
26. Покращення роботи здобувачів у гуртках у позаурочний час (зав. кафедрами, керівники гуртків);
27. Неухильне дотримання норм академічної доброчесності та Етичного кодексу ЧНУ (профільний заст. декана, комісія з питань етики та академічної доброчесності географічного факультету, комісія з гуманітарних питань та студентського самоврядування при вченій раді географічного факультету, органи студентського самоврядування);
28. Активізація студентства в напрямі популяризації основ демократії та україноцентризму (органи студентського самоврядування, куратори, профільний заст. декана).



## Географічний факультет ЧНУ імені Ю. Федьковича



- Щира подяка за єдність та допомогу в такий складний для нашої України час. Для нас всіх це час соборності і самоідентичності, час боротьби і становлення, час самовідданої роботи заради майбутнього !!!
- Щиро дякую ректору Петришину Р., проректорам Балуху В., Марусик Т., Федорцову Д., Самілі А. та адміністрації ЧНУ за підтримку географічного факультету,
- Щиро дякую заст. декана Андрусак Н., Брику С., Поп'юк Я., Пасічнику М., Холявчук Д. завідувачам кафедр Рідушу Б., Руденку В., Костащуку І., Королю О., Дарчуку К., голові профбюро факультету Кілінській К., заст.голови вченої ради Сухому П. і вченому секретарю вченої ради факультету Даніловій О., працівницям деканату Долинській Т., Тивонюк Ю., Олар М., представникам студентського парламенту, студентського профбюро та студентської ради за самовіддану роботу, підтримку та спільні дії.
- Ми усі: викладачі, студенти, співробітники маємо дати гідну відповідь на виклики часу та своєю самовідданою працею і принциповою українською позицією формувати майбутню українську націю.
- Щиро дякую всьому колективу географічного факультету ЧНУ за наполегливу працю, єдність та розуміння !!!